

Утверждена

(наименование документа об утверждении, включая наименования органов государственной власти или

органов местного самоуправления, принявших решение об утверждении схемы или

подписавших соглашение о перераспределении земельных участков)

от _____ № _____


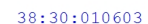



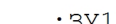

Схема расположения земельного участка или земельных участков на кадастровом плане территории

Площадь земельного участка		2 660 м ²	
Обозначение характерных точек границ	Координаты, м		
	X	Y	
1	2	3	
н1	651 919,09	2 288 585,75	
н2	651 919,56	2 288 684,18	
н3	651 892,61	2 288 684,25	
н4	651 892,13	2 288 585,33	
н1	651 919,09	2 288 585,75	



Масштаб 1:1 500

Условные обозначения:

-  - граница кадастрового квартала
-  - номер кадастрового квартала
-  - границы земельных участков по сведениям ЕГРН
-  - кадастровый номер земельного участка по сведениям ЕГРН
-  - граница образуемого земельного участка
-  - обозначение образуемого земельного участка
-  н6 - образуемая точка, сведения о которой позволяют однозначно определить ее местоположение